FÖLD Tölt=0.00m2
Bev=0.48m2

BURK Tölt=0.00m2
Bev=0.00m2

Humusz=0.00m2

0+000 km

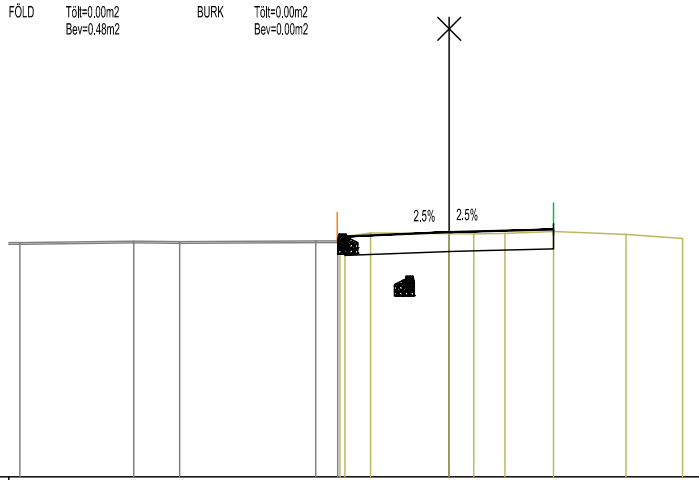

PSzint=108.27
TSzint=108.24

MH=1:100
MZ=1:100
AM=103.98

TERVEZETT MAGASSÁG	108.25	108.22	108.25	108.27	108.28	[illegible]
TERVEZETT TÁVOLSÁG	-1.29	-1.25	-0.75	0.00	0.75	[illegible]

TEREP MAGASSÁG	108.08	108.11	108.10	108.11	108.11	[illegible]	108.25	108.24	108.24	108.24	108.28	108.22	108.15
TEREP TÁVOLSÁG	-7.52	-5.53	-4.72	-2.34	-1.95	[illegible]	-1.38	0.00	0.43	0.98	1.83	3.10	4.09

FÖLD Tölt=0.06m2
Bev=0.40m2

BURK Tölt=0.00m2
Bev=0.00m2

Humusz=0.00m2

0+012 km

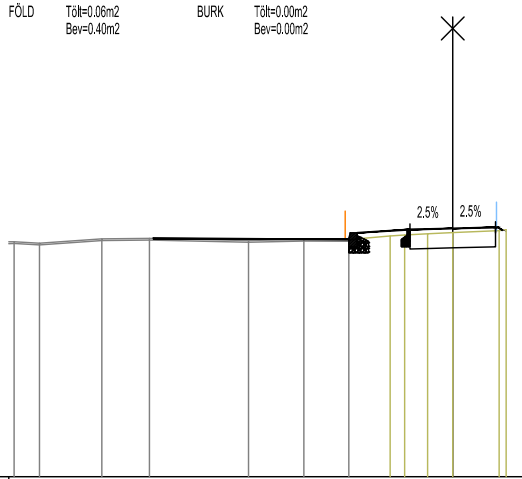

PSzint=108.19
TSzint=108.11

MH=1:100
MZ=1:100
AM=103.84

TERVEZETT MAGASSÁG	108.17	108.19	108.20	[illegible]
TERVEZETT TÁVOLSÁG	-0.75	0.00	0.75	[illegible]

TEREP MAGASSÁG	107.95	107.93	108.01	108.01	107.98	108.00	107.99	108.06	108.07	108.09	108.11	108.15	108.17
TEREP TÁVOLSÁG	-7.68	-7.24	-6.14	-5.31	-3.58	-2.61	-1.82	-1.10	-0.84	-0.44	0.00	0.81	0.94

FÖLD Tölt=0.07m2
Bev=0.42m2

BURK Tölt=0.00m2
Bev=0.00m2

Humusz=0.00m2

0+025 km

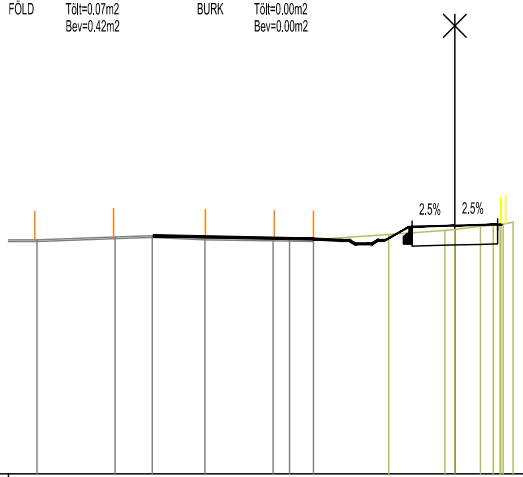

PSzint=108.10
TSzint=108.03

MH=1:100
MZ=1:100
AM=103.75

TERVEZETT MAGASSÁG	108.08	108.10	108.12	[illegible]
TERVEZETT TÁVOLSÁG	-0.75	0.00	0.75	[illegible]

TEREP MAGASSÁG	107.85	107.90	107.92	107.88	107.86	107.86	107.85	107.94	108.01	108.03	108.09	108.10	[illegible]	108.16
TEREP TÁVOLSÁG	-7.32	-5.95	-5.30	-4.38	-3.18	-2.89	-2.48	-1.16	-0.18	0.00	0.45	0.67	[illegible]	1.02

FÖLD Tölt=0.02m2
Bev=0.51m2

BURK Tölt=0.00m2
Bev=0.00m2

Humusz=0.00m2

0+037 km

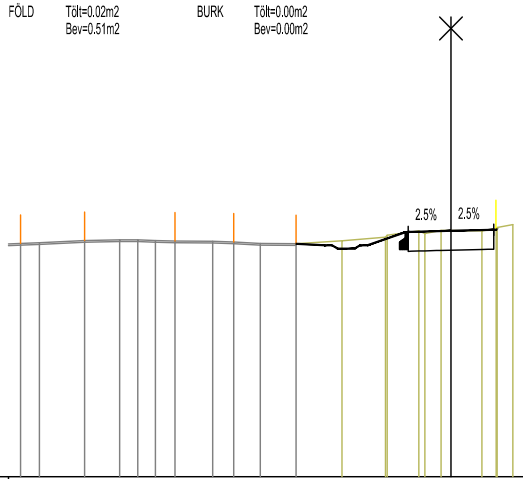

PSzint=108.04
TSzint=108.05

MH=1:100
MZ=1:100
AM=103.74

TERVEZETT MAGASSÁG	108.02	108.04	108.06	[illegible]
TERVEZETT TÁVOLSÁG	-0.75	0.00	0.75	[illegible]

TEREP MAGASSÁG	107.82	107.83	107.87	107.88	107.88	107.87	107.86	107.86	107.85	107.82	107.82	107.87	107.93	107.97	108.04	108.00	108.05	108.04	108.08	108.10	108.15
TEREP TÁVOLSÁG	-7.54	-7.21	-6.42	-5.80	-5.49	-5.18	-4.83	-4.18	-3.81	-3.34	-2.71	-1.91	-1.15	-1.12	-0.56	-0.46	-0.17	0.54	0.79	0.81	1.08

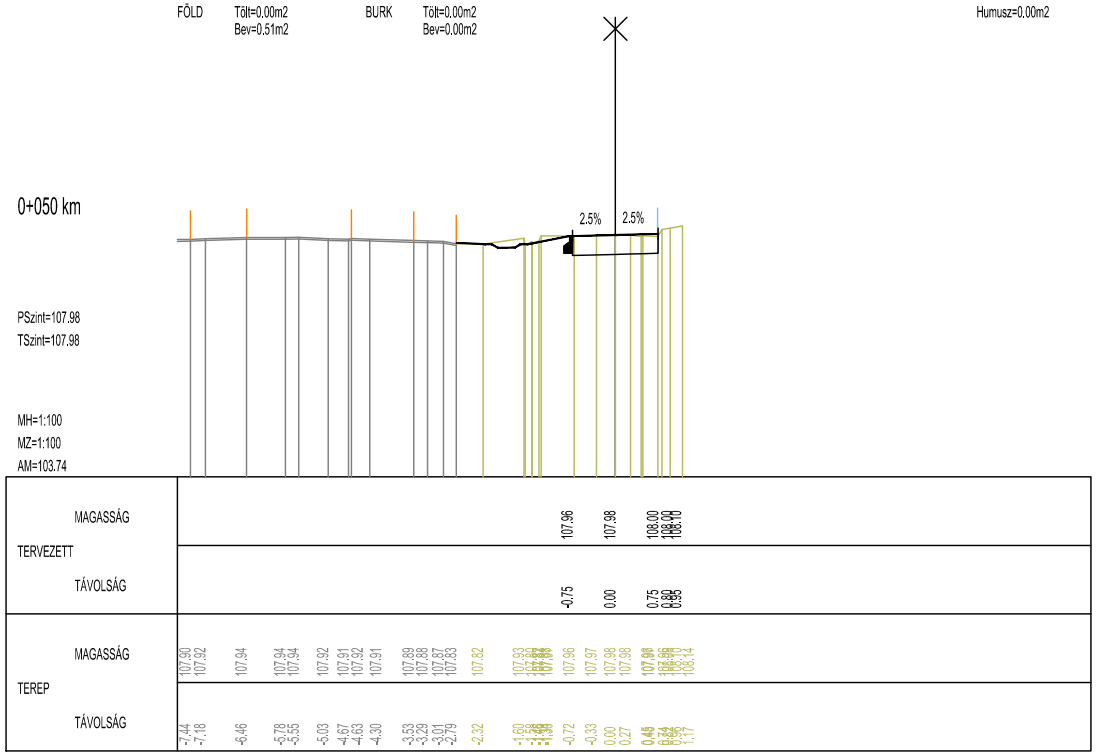
FÖLD
Tölt=0.00m2
Bev=0.51m2
BURK
Tölt=0.00m2
Bev=0.00m2
Humusz=0.00m2
0+050 km
2.5%
2.5%
PSzint=107.98
TSzint=107.98
MH=1:100
MZ=1:100
AM=103.74
MAGASSÁG
TERVEZETT
TÁVOLSÁG
107.96
107.98
108.00
108.09
108.10
-0.75
0.00
0.75
0.80
0.95
MAGASSÁG
TEREP
TÁVOLSÁG
107.90
107.92
107.94
107.94
107.94
107.92
107.91
107.92
107.91
107.89
107.88
107.87
107.83
107.82
107.93
107.96
107.97
107.98
107.98
107.98
108.10
108.14
-7.44
-7.18
-6.46
-5.78
-5.55
-5.03
-4.67
-4.63
-4.30
-3.53
-3.29
-3.01
-2.79
-2.32
-1.60
-0.72
-0.33
0.00
0.27
0.45
1.17

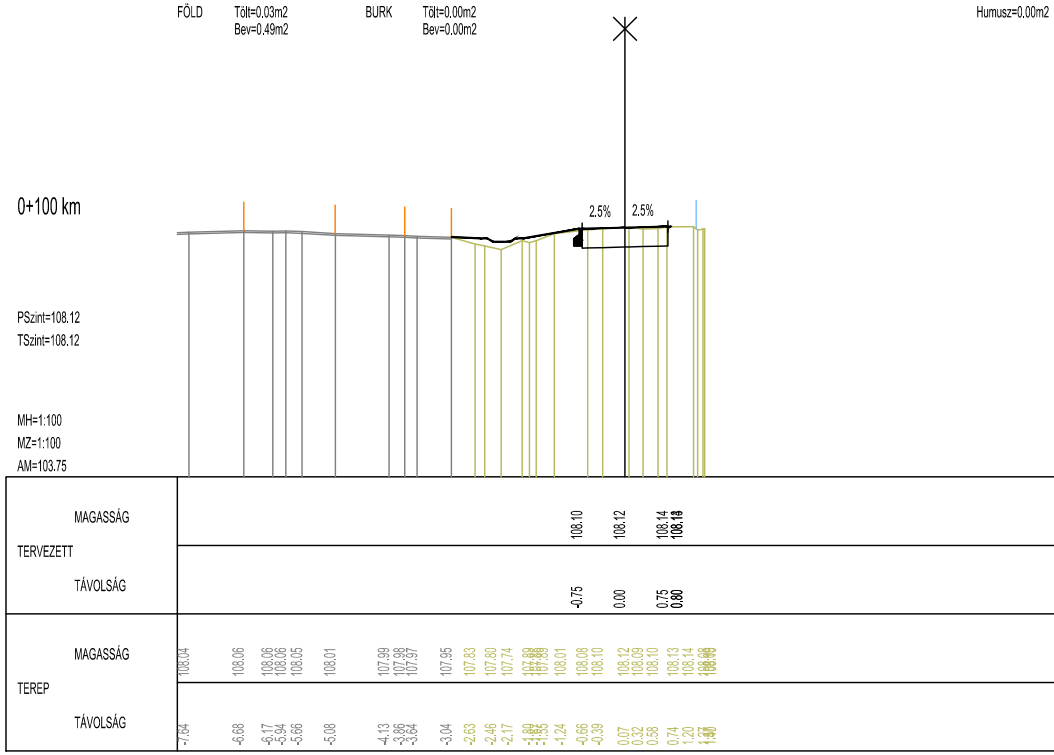
FÖLD
Tölt=0.03m2
Bev=0.49m2
BURK
Tölt=0.00m2
Bev=0.00m2
Humusz=0.00m2
0+100 km
2.5%
2.5%
PSzint=108.12
TSzint=108.12
MH=1:100
MZ=1:100
AM=103.75
MAGASSÁG
TERVEZETT
TÁVOLSÁG
108.10
108.12
108.14
108.18
-0.75
0.00
0.75
0.80
MAGASSÁG
TEREP
TÁVOLSÁG
108.04
108.06
108.06
108.06
108.05
108.01
107.99
107.98
107.97
107.95
107.83
107.80
107.74
108.01
108.08
108.10
108.12
108.09
108.10
108.13
108.14
-7.64
-6.68
-6.17
-5.94
-5.66
-5.08
-4.13
-3.86
-3.64
-3.04
-2.63
-2.46
-2.17
-1.55
-1.24
-0.66
-0.39
0.07
0.32
0.58
0.74
1.20

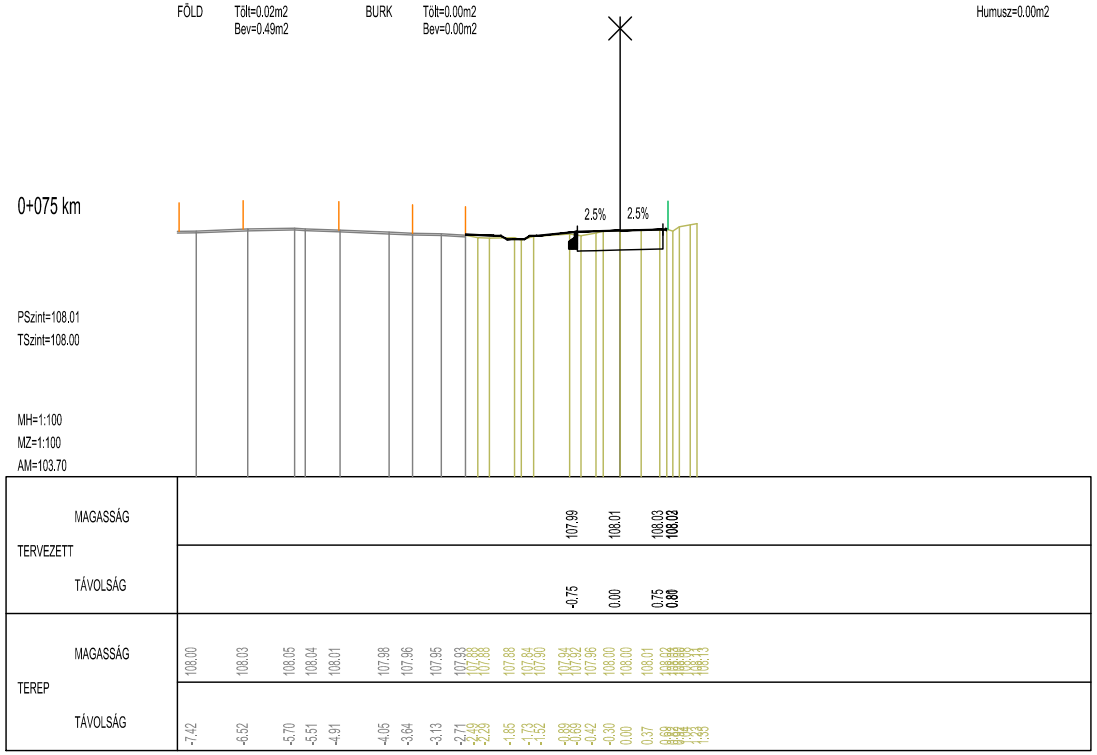
FÖLD
Tölt=0.02m2
Bev=0.49m2
BURK
Tölt=0.00m2
Bev=0.00m2
Humusz=0.00m2
0+075 km
2.5%
2.5%
PSzint=108.01
TSzint=108.00
MH=1:100
MZ=1:100
AM=103.70
MAGASSÁG
TERVEZETT
TÁVOLSÁG
107.99
108.01
108.03
108.02
-0.75
0.00
0.75
0.80
MAGASSÁG
TEREP
TÁVOLSÁG
108.00
108.03
108.05
108.04
108.01
107.98
107.96
107.95
107.93
107.88
107.88
107.88
107.84
107.90
107.94
107.92
107.96
108.00
108.00
108.01
108.13
-7.42
-6.52
-5.70
-5.51
-4.91
-4.05
-3.64
-3.13
-2.71
-2.49
-2.29
-1.85
-1.73
-1.52
-0.89
-0.69
-0.42
-0.30
0.00
0.37
1.35

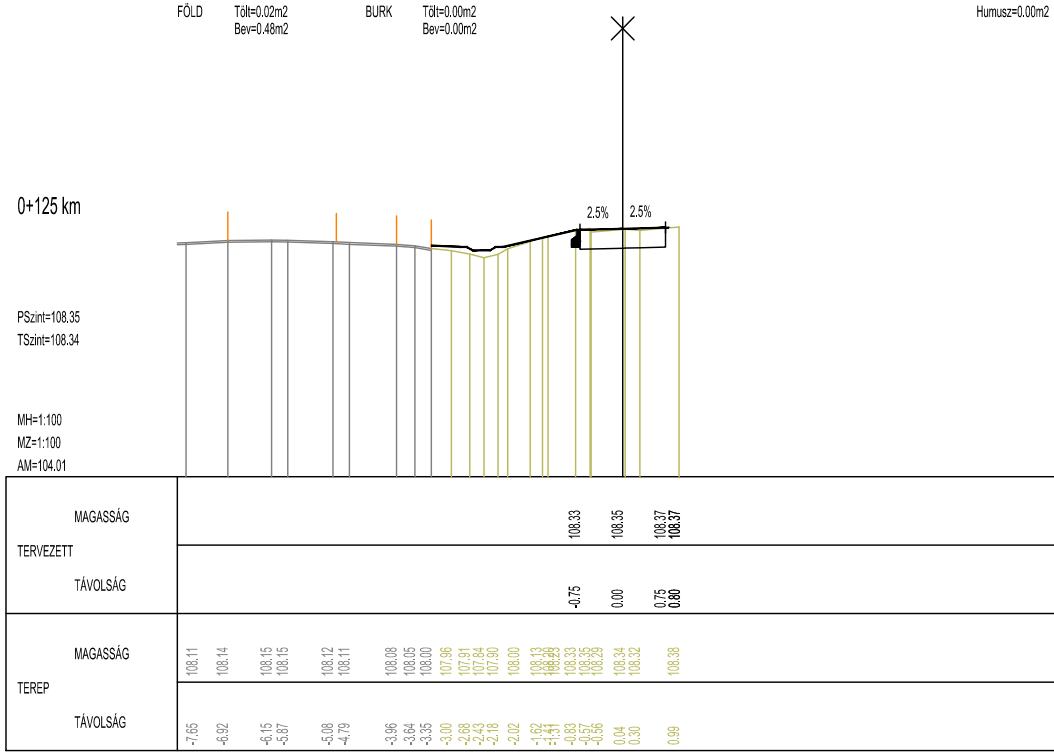
FÖLD
Tölt=0.02m2
Bev=0.48m2
BURK
Tölt=0.00m2
Bev=0.00m2
Humusz=0.00m2
0+125 km
2.5%
2.5%
PSzint=108.35
TSzint=108.34
MH=1:100
MZ=1:100
AM=104.01
MAGASSÁG
TERVEZETT
TÁVOLSÁG
108.33
108.35
108.37
108.37
-0.75
0.00
0.75
0.80
MAGASSÁG
TEREP
TÁVOLSÁG
108.11
108.14
108.15
108.15
108.12
108.11
108.08
108.05
108.00
107.96
107.91
107.84
107.90
108.00
108.13
108.29
108.33
108.35
108.29
108.34
108.32
108.38
-7.65
-6.92
-6.15
-5.87
-5.08
-4.79
-3.96
-3.64
-3.35
-3.00
-2.68
-2.43
-2.18
-2.02
-1.62
-1.31
-0.83
-0.57
-0.56
0.04
0.30
0.99

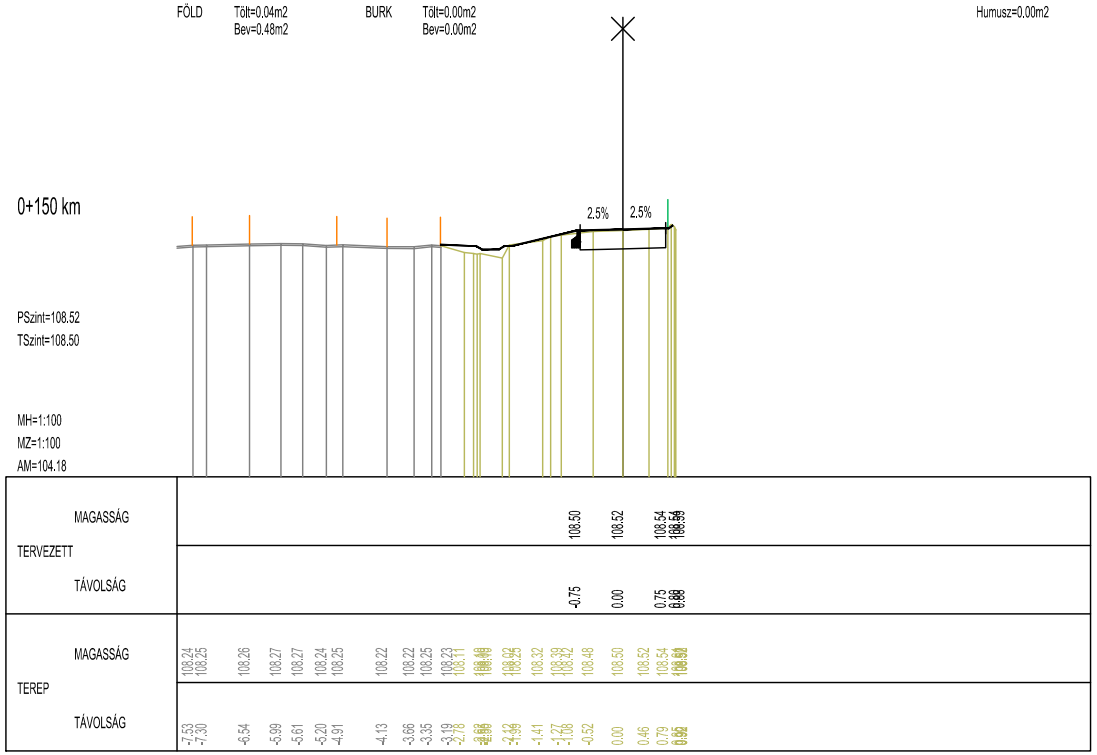
FÖLD
Tölt=0.04m2
Bev=0.48m2
BURK
Tölt=0.00m2
Bev=0.00m2
Humusz=0.00m2
2.5%
2.5%
0+150 km
PSzint=108.52
TSzint=108.50
MH=1:100
MZ=1:100
AM=104.18
MAGASSÁG
TERVEZETT
TÁVOLSÁG
108.50
108.52
108.54
-0.75
0.00
0.75
MAGASSÁG
TEREP
TÁVOLSÁG
108.24
108.25
108.26
108.27
108.27
108.24
108.25
108.22
108.22
108.25
108.23
108.11
108.32
108.39
108.42
108.48
108.50
108.52
108.54
-7.53
-7.30
-6.54
-5.99
-5.61
-5.20
-4.91
-4.13
-3.66
-3.35
-3.19
-2.78
-1.41
-1.27
-1.08
-0.52
0.00
0.46
0.79

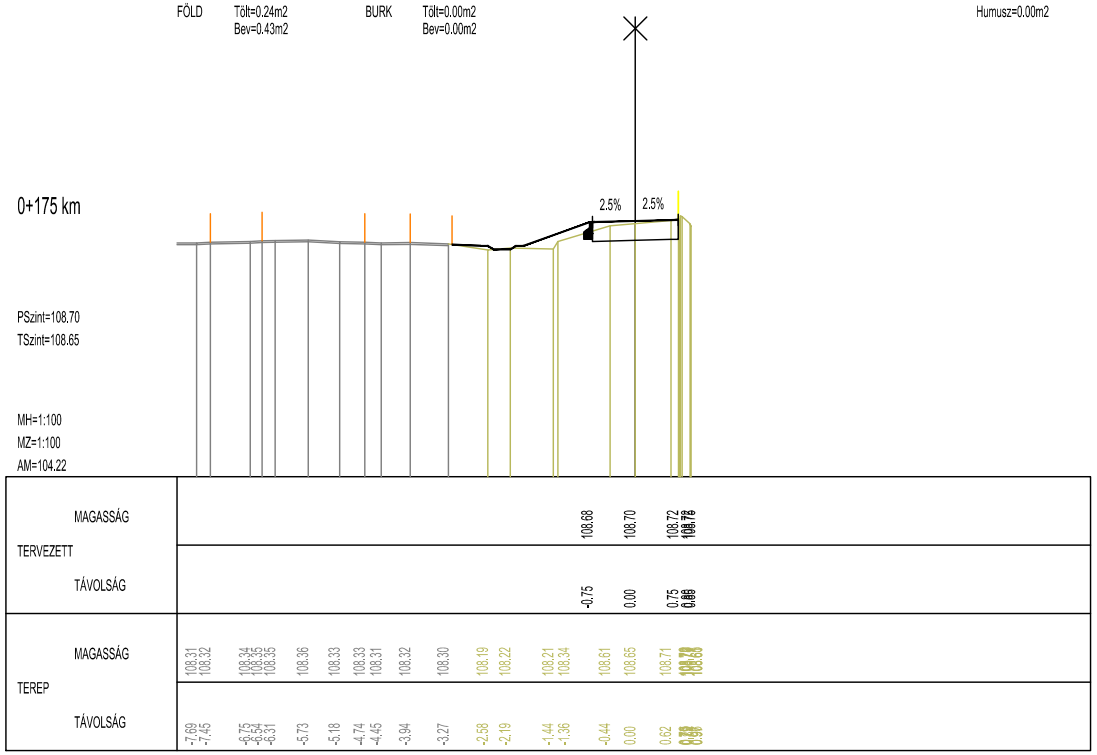
FÖLD
Tölt=0.24m2
Bev=0.43m2
BURK
Tölt=0.00m2
Bev=0.00m2
Humusz=0.00m2
2.5%
2.5%
0+175 km
PSzint=108.70
TSzint=108.65
MH=1:100
MZ=1:100
AM=104.22
MAGASSÁG
TERVEZETT
TÁVOLSÁG
108.68
108.70
108.72
-0.75
0.00
0.75
MAGASSÁG
TEREP
TÁVOLSÁG
108.31
108.32
108.34
108.35
108.36
108.33
108.33
108.31
108.32
108.30
108.19
108.22
108.21
108.34
108.61
108.65
108.71
-7.69
-7.45
-6.75
-6.31
-5.73
-5.18
-4.74
-4.45
-3.94
-3.27
-2.58
-2.19
-1.44
-1.36
-0.44
0.00
0.62

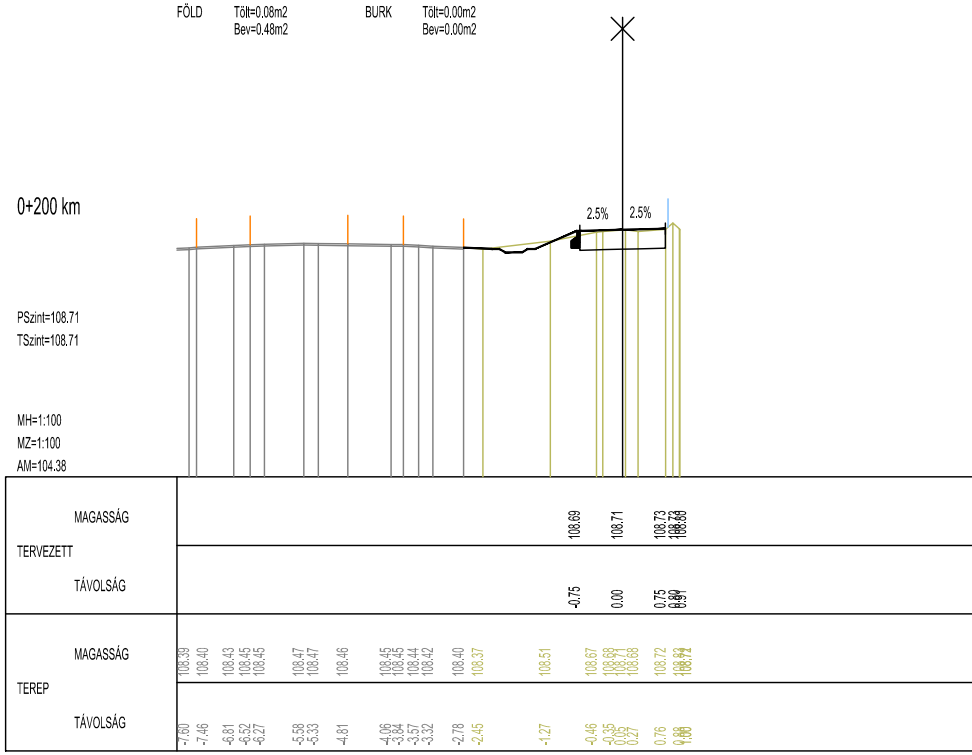
FÖLD
Tölt=0.08m2
Bev=0.48m2
BURK
Tölt=0.00m2
Bev=0.00m2
2.5%
2.5%
0+200 km
PSzint=108.71
TSzint=108.71
MH=1:100
MZ=1:100
AM=104.38
MAGASSÁG
TERVEZETT
TÁVOLSÁG
108.69
108.71
108.73
-0.75
0.00
0.75
MAGASSÁG
TEREP
TÁVOLSÁG
108.39
108.40
108.43
108.45
108.45
108.47
108.47
108.46
108.45
108.45
108.44
108.42
108.40
108.37
108.51
108.67
108.68
108.72
-7.60
-7.46
-6.81
-6.52
-6.27
-5.58
-5.33
-4.81
-4.06
-3.84
-3.57
-3.32
-2.78
-2.45
-1.27
-0.46
-0.35
0.76

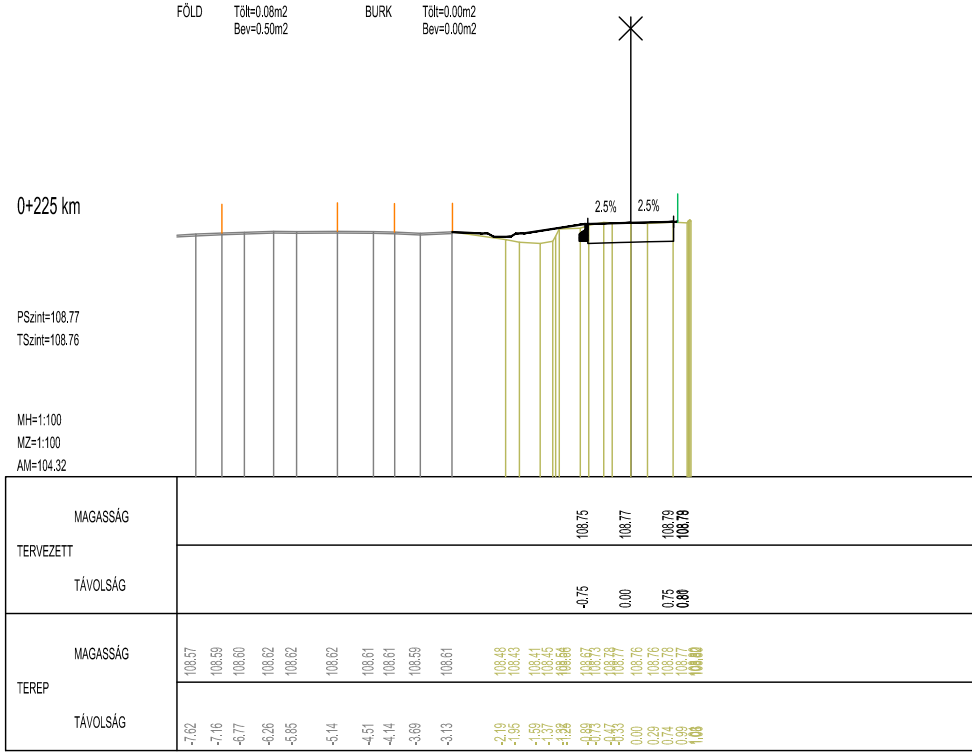
FÖLD
Tölt=0.08m2
Bev=0.50m2
BURK
Tölt=0.00m2
Bev=0.00m2
2.5%
2.5%
0+225 km
PSzint=108.77
TSzint=108.76
MH=1:100
MZ=1:100
AM=104.32
MAGASSÁG
TERVEZETT
TÁVOLSÁG
108.75
108.77
108.79
-0.75
0.00
0.75
MAGASSÁG
TEREP
TÁVOLSÁG
108.57
108.59
108.60
108.62
108.62
108.62
108.61
108.61
108.59
108.61
108.48
108.43
108.41
108.45
108.76
108.78
-7.62
-7.16
-6.77
-6.26
-5.85
-5.14
-4.51
-4.14
-3.69
-3.13
-2.19
-1.95
-1.59
-1.37
0.00
0.29
0.74
0.99

Humusz=0.00m2

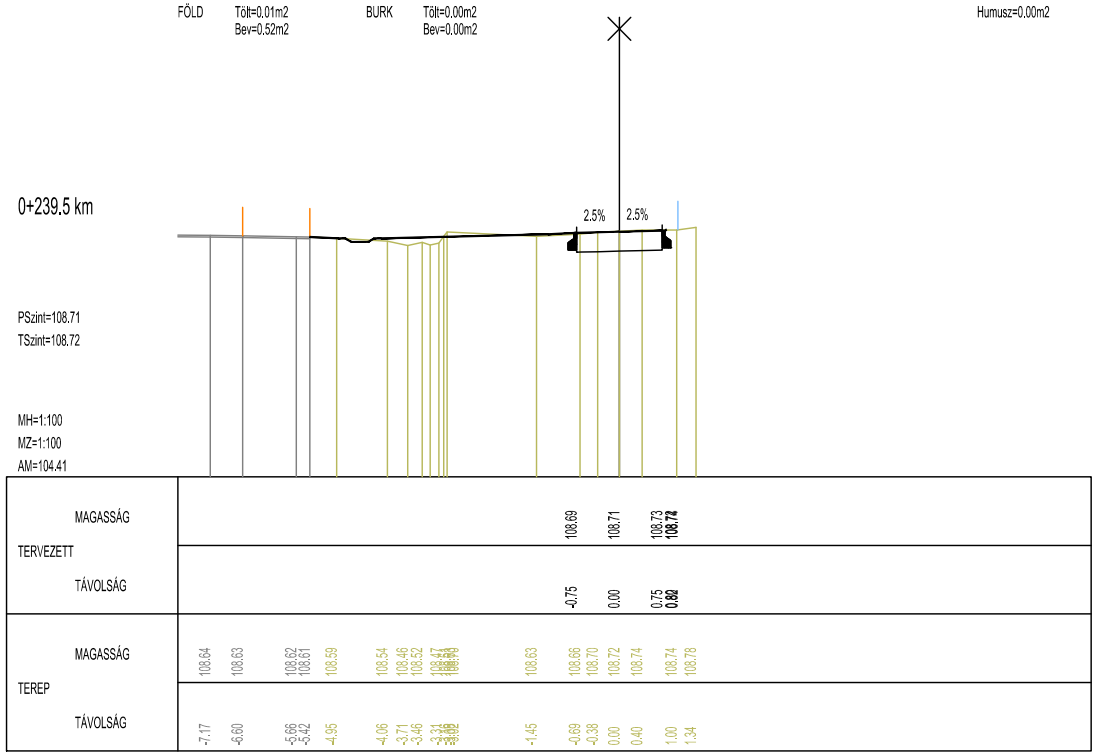
FÖLD
Tölt=0.01m2
Bev=0.52m2
BURK
Tölt=0.00m2
Bev=0.00m2
Humusz=0.00m2
0+239.5 km
2.5%
2.5%
PSzint=108.71
TSzint=108.72
MH=1:100
MZ=1:100
AM=104.41
MAGASSÁG
TERVEZETT
TÁVOLSÁG
MAGASSÁG
TEREP
TÁVOLSÁG
108.69
108.71
108.73
-0.75
0.00
0.75
108.64
108.63
108.62
108.61
108.59
108.54
108.46
108.52
108.47
108.63
108.66
108.70
108.72
108.74
108.74
108.78
-7.17
-6.60
-5.66
-5.42
-4.95
-4.06
-3.71
-3.46
-3.31
-1.45
-0.69
-0.38
0.00
0.40
1.00
1.34

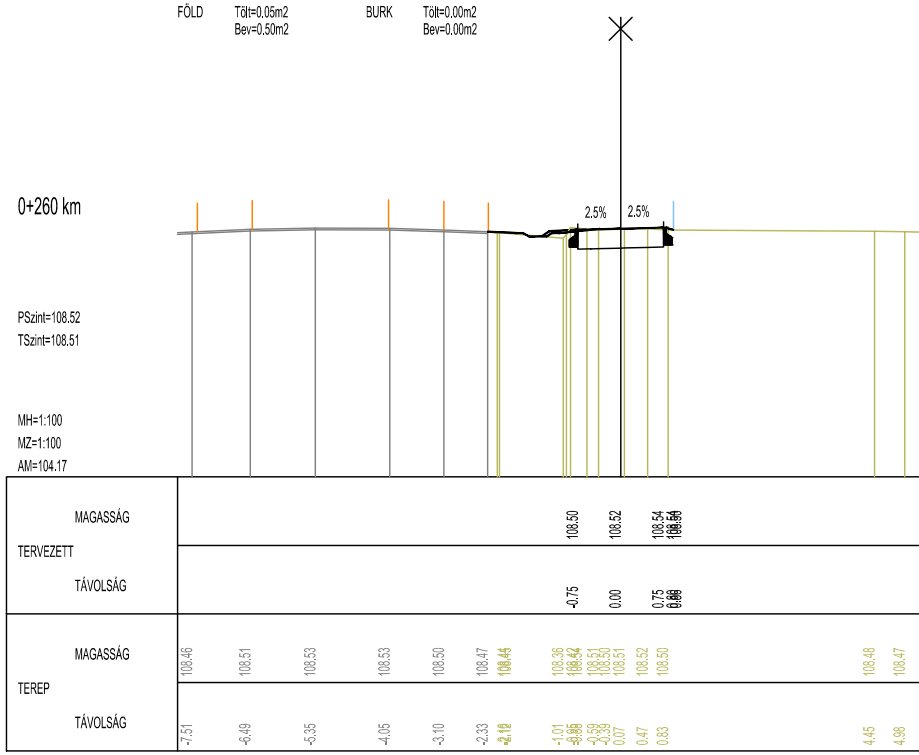
FÖLD
Tölt=0.05m2
Bev=0.50m2
BURK
Tölt=0.00m2
Bev=0.00m2
0+260 km
2.5%
2.5%
PSzint=108.52
TSzint=108.51
MH=1:100
MZ=1:100
AM=104.17
MAGASSÁG
TERVEZETT
TÁVOLSÁG
MAGASSÁG
TEREP
TÁVOLSÁG
108.50
108.52
108.54
-0.75
0.00
0.75
108.46
108.51
108.53
108.53
108.50
108.47
108.36
108.51
108.50
108.51
108.52
108.50
108.48
108.47
-7.51
-6.49
-5.35
-4.05
-3.10
-2.33
-1.01
-0.59
-0.39
0.07
0.47
0.83
4.45
4.98

Humusz=0.00m2

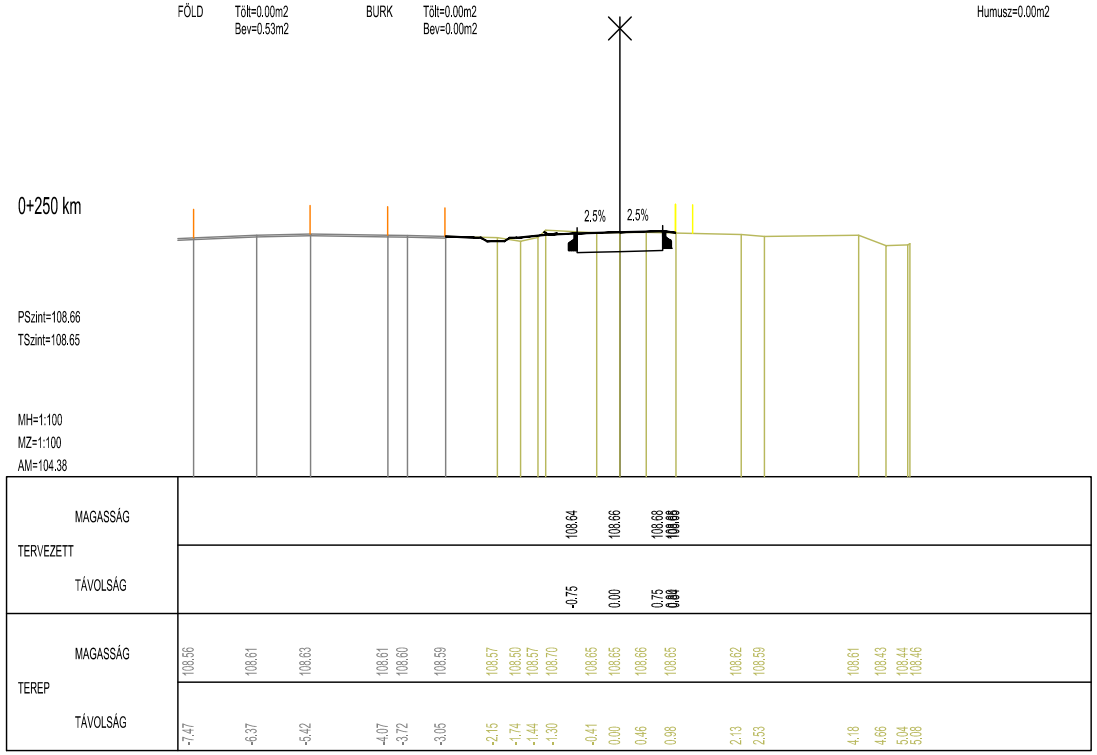
FÖLD
Tölt=0.00m2
Bev=0.53m2
BURK
Tölt=0.00m2
Bev=0.00m2
Humusz=0.00m2
0+250 km
2.5%
2.5%
PSzint=108.66
TSzint=108.65
MH=1:100
MZ=1:100
AM=104.38
MAGASSÁG
TERVEZETT
TÁVOLSÁG
MAGASSÁG
TEREP
TÁVOLSÁG
108.64
108.66
108.68
-0.75
0.00
0.75
108.56
108.61
108.63
108.61
108.60
108.59
108.57
108.50
108.57
108.70
108.65
108.65
108.66
108.65
108.62
108.59
108.61
108.43
108.44
108.46
-7.47
-6.37
-5.42
-4.07
-3.72
-3.05
-2.15
-1.74
-1.44
-1.30
-0.41
0.00
0.46
0.98
2.13
2.53
4.18
4.66
5.04
5.08

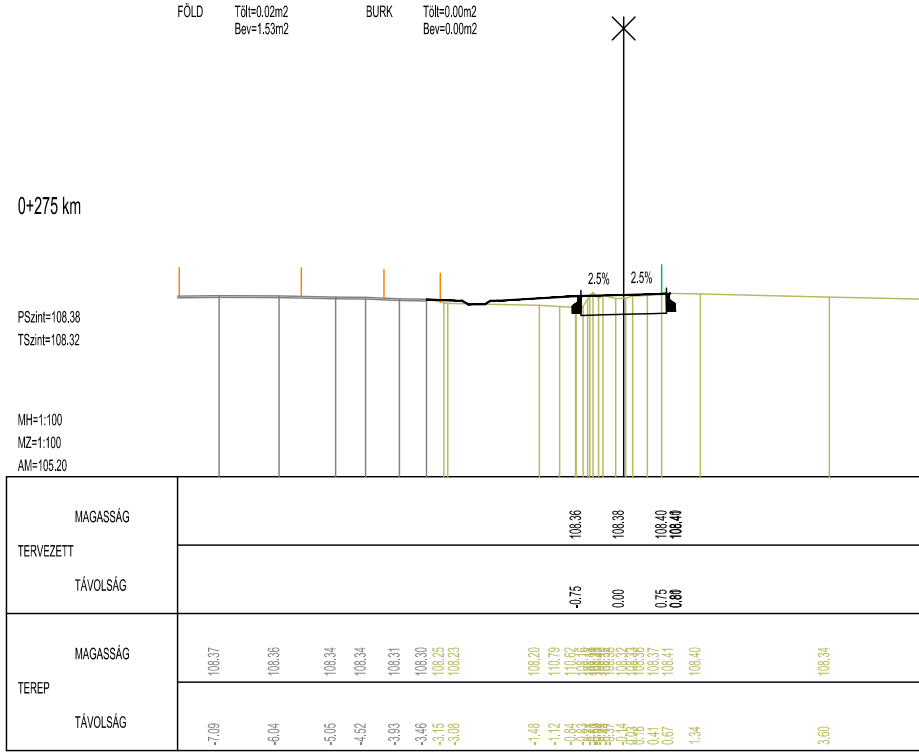
FÖLD
Tölt=0.02m2
Bev=1.53m2
BURK
Tölt=0.00m2
Bev=0.00m2
0+275 km
2.5%
2.5%
PSzint=108.38
TSzint=108.32
MH=1:100
MZ=1:100
AM=105.20
MAGASSÁG
TERVEZETT
TÁVOLSÁG
MAGASSÁG
TEREP
TÁVOLSÁG
108.36
108.38
108.40
108.40
-0.75
0.00
0.75
0.80
108.37
108.36
108.34
108.34
108.31
108.30
108.25
108.23
108.20
110.79
110.62
108.37
108.41
108.40
108.34
-7.09
-6.04
-5.05
-4.52
-3.93
-3.46
-3.15
-3.08
-1.48
-1.12
-0.84
-0.14
0.16
0.41
0.67
1.34
3.60

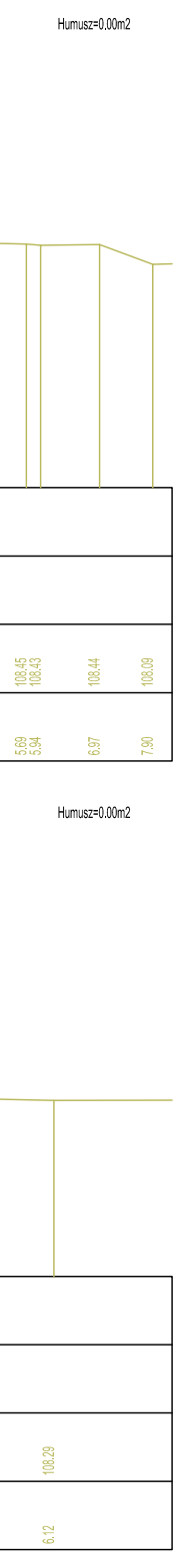
Humusz=0.00m2
108.45
108.43
108.44
108.09
5.69
5.94
6.97
7.90
Humusz=0.00m2
108.29
6.12

KIF. fogyasztói csatl.	—	Tervezett burkolat	▨
10 KV földkábel	—	Kiemelt szegély	—
KIF. szabadvezeték	~	Aszfalt marás	▨
Közvilágítási oszlop		"K" szegély	- - -
Elektromos vezeték	↔	Kerékpárút átvezetés	▪ ▪ ▪
Elektromos oszlop	●	Gázvezeték	—
Távközlési oszlop		Kábel TV box	
Távközlés optika	optika	Telefon akna	
Telekom	T-MT	Hulladék szelence	
Távközlési jelkulcs		Csapadék csatorna	▬
Vízvezeték	—	Tervezett víznyelő	□ □
Szennyvíz gerinc	—	Meglévő víznyelő	
Szennyvíz nyomó	—	Meglévő táblák	
Szennyvíz bekötő	—	Zúzottkő kapubej.-hoz	
Szennyvíz akna	Ⓜ Ⓐ ○	Szikkasztó kút 100/60	

MEGRENDELŐ

Nyíregyháza Megyei Jogú Város Önkormányzata
4400 Nyíregyháza, Kossuth tér 1.
telefon: +36 52 524 010

TERVEZŐ, VEZETŐ TAG

"KÖRÉPTERV" Környezetvédelmi és Építőmérnöki Szolgáltató KFT.
4400 Nyíregyháza, Selyem u. 21./B., I./2.
Nyilvántartási szám: C-15-000125
e-mail: info@korepterv.hu

TERVSZÁM 2017/426

TERVEZŐ, TAG

"BÍRÓ ÉS TÁRSA" Tervező és Szolgáltató KFT.
4400 Nyíregyháza, Szegfű u. 73/A, II./2.
Nyilvántartási szám: C-15-09061895
e-mail: biroestarsa@biroestarsa.hu

TERVSZÁM 2017/50

TERVEZŐ, TAG

VIASYS-PLAN Szolgáltató KFT.
4551 Nyíregyháza, Ezüstfenyő u. 19.
e-mail: szikszay.zoltan@gmail.com

TERVSZÁM U-103/2017

TERVEZÉSI MUNKA TÁRGYA

"Területi infrastruktúrális fejlesztések" keretében megvalósítandó lakó utcák fejlesztése, útfelújítás, járdafelújítás, kerékpárforgalmi létesítmények felújításához kapcsolódóan kivitelezési tervdokumentáció készítése

TERV MEGNEVEZÉSE

CSALÁD U. JÁRDABURKOLAT FELÚJÍTÁS
KIVITELI TERV

RAJZ MEGNEVEZÉSE

KERESZTSZELVÉNYEK I. SZAKASZ

Tervező	Tervező	Tervező munkatárs	Tervező munkatárs	Szerkesztő, rajzoló
	SZIKSZAY ZOLTÁN KÉ-K/15-0526			

VEZETŐ TERVEZŐ
IFJ. MAJOR FERENC
KÉ-K/15-0229
VZ-TEL/15-0229

TERVFAJTA: Kiviteli terv
DÁTUM: 2017.11.
LÉPTÉK: M=1:100
RAJZSZÁM: U-5.4.1.